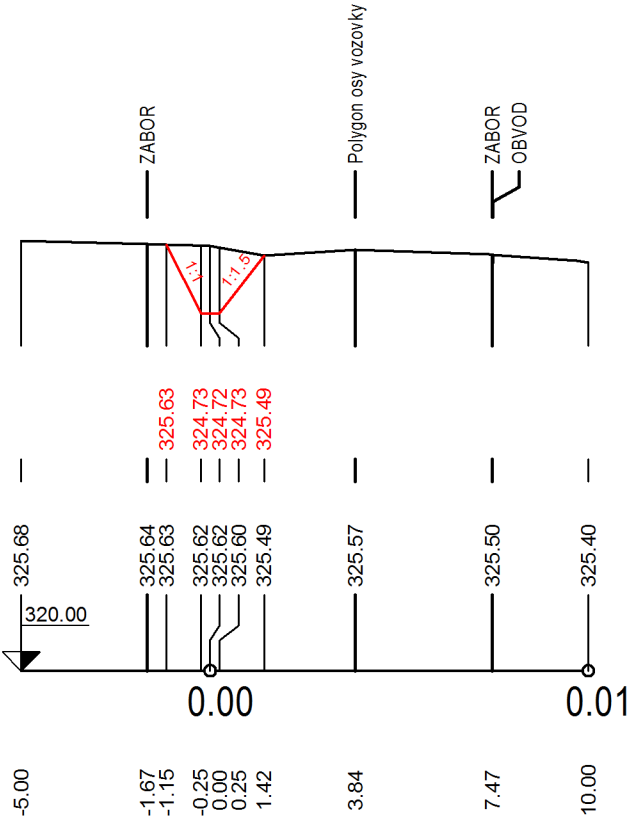
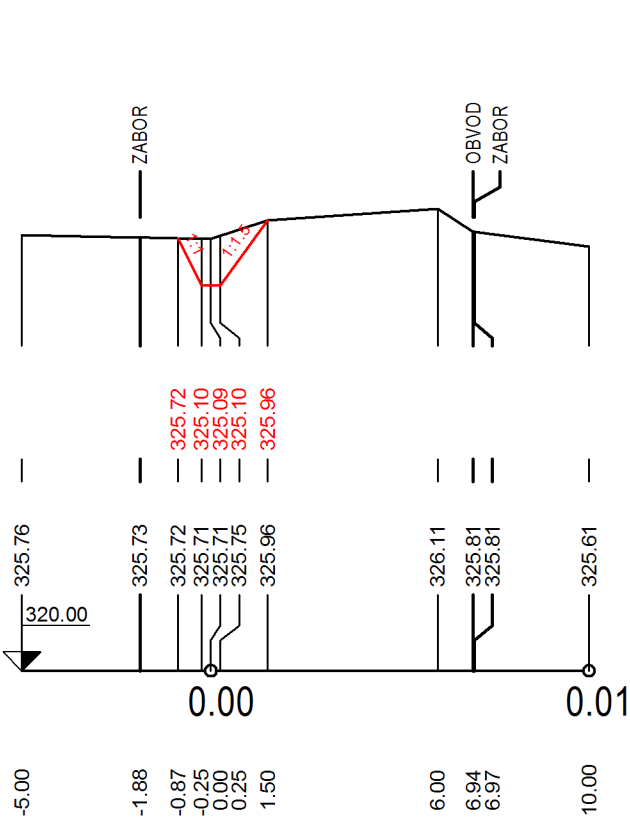


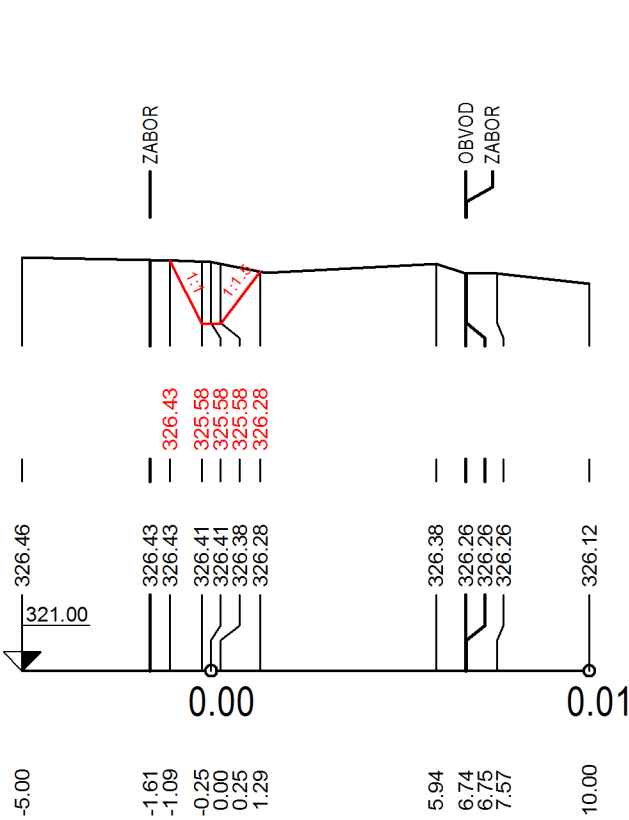
PF 1 KM 0.0034



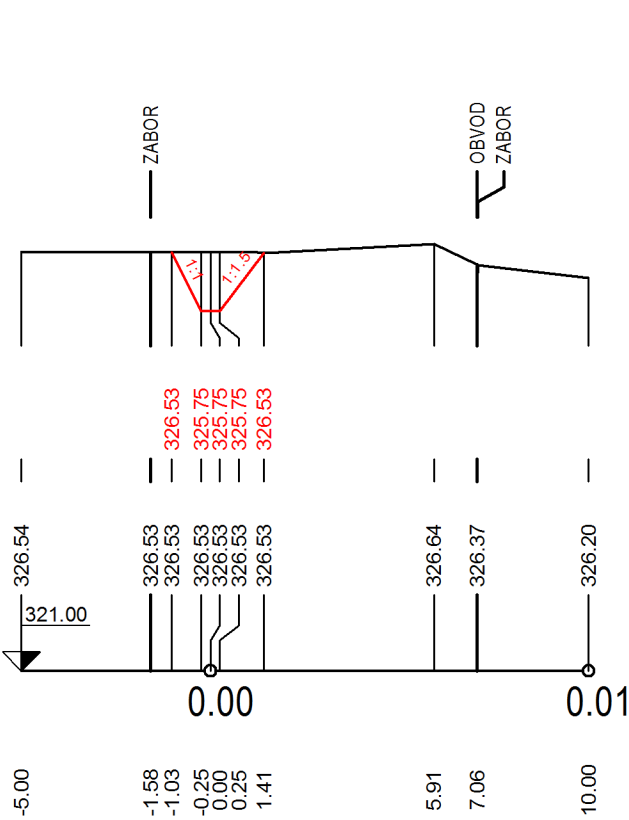
PF 3 KM 0.0366



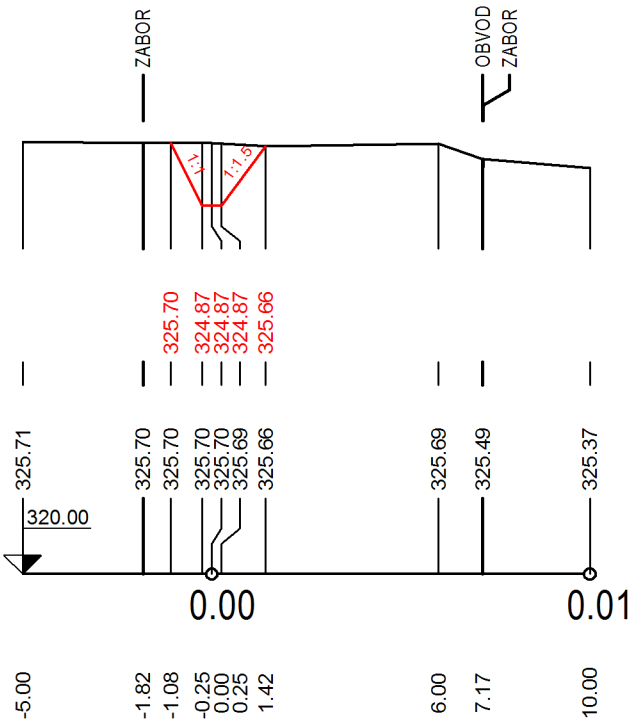
PF 5 KM 0.0803



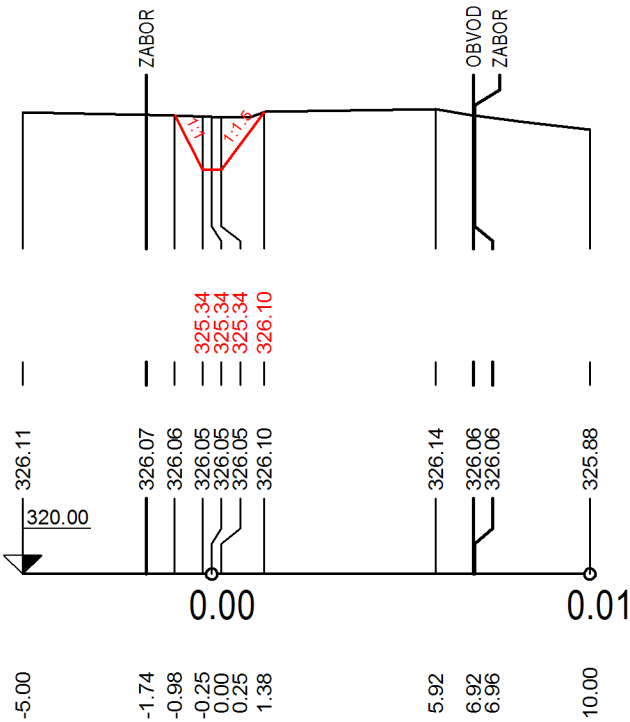
PF 6 KM 0.0958




PF 2 KM 0.0161



PF 4 KM 0.0586



POZNÁMKA:
ZÁKRES VEDENÍ INŽENÝRSKÝCH SÍTÍ JE INFORMATIVNÍ. PŘED ZAHÁJENÍM STAVEBNÍCH PRACÍ MUSÍ BÝT PROVEDENO JEJICH VYTYČENÍ.
DOKUMENTACI LZE UŽÍVAT POUZE VE SMYSLU PŘÍSLUŠNÉ SMLOUVY O DÍLO. VÝKRES, ČI JEHO ČÁST, MŮŽE BÝT KOPÍROVÁN NEBO JINÝM ZPŮSOBEM ROZŠÍŘOVÁN
POUZE PO PŘEDCHOZÍM SOUHLASU AUTORA DOKUMENTACE. © ŠINDLAR s.r.o.

VEDOUCÍ PROJEKTU	VYPRACOVAL	KONTROLOVAL	AUTORIZACE	STAVBY VODNÍHO HOSPODÁŘSTVÍ A KRAJINNÉHO INŽENÝRSTVÍ 		
Ing. Jaroslav Lohniský	Ing. Jaroslav Lohniský	Ing. Tereza Šindlarová	Ing. Pavel Hodek	ŠINDLAR s.r.o., Na Brně 372/2a, 500 06 Hradec Králové, IČO 260 03 236		
KRAJ: Moravskoslezský		STAVEBNÍ ÚŘAD: Úřad městysu Litultovice		FORMÁT	2 x A4	
KATASTRÁLNÍ ÚZEMÍ: Litultovice				DATUM	listopad 2019	
INVESTOR: ČR - SPÚ - Krajský pozemkový úřad pro Moravskoslezský kraj, Pobočka Opava				STUPEŇ	DTR	
Komplexní pozemkové úpravy v k.ú. Litultovice				ČÍSLO ZAKÁZKY	20180103	
				SOUŘADNÝ / VÝŠKOVÝ SYSTÉM		S-JTSK/Bpv
				INTERVAL VRSTEVNIC		
SO 01 příčné řezy svodným příkopem SP3 podél HC5a				MĚŘÍTKO	1 : 200/100	ČÍSLO KOPIE
				Č. VÝKRESU	E.1.5.	